

**Comune di Vermezzo**

Provincia di Milano  
Regione Lombardia



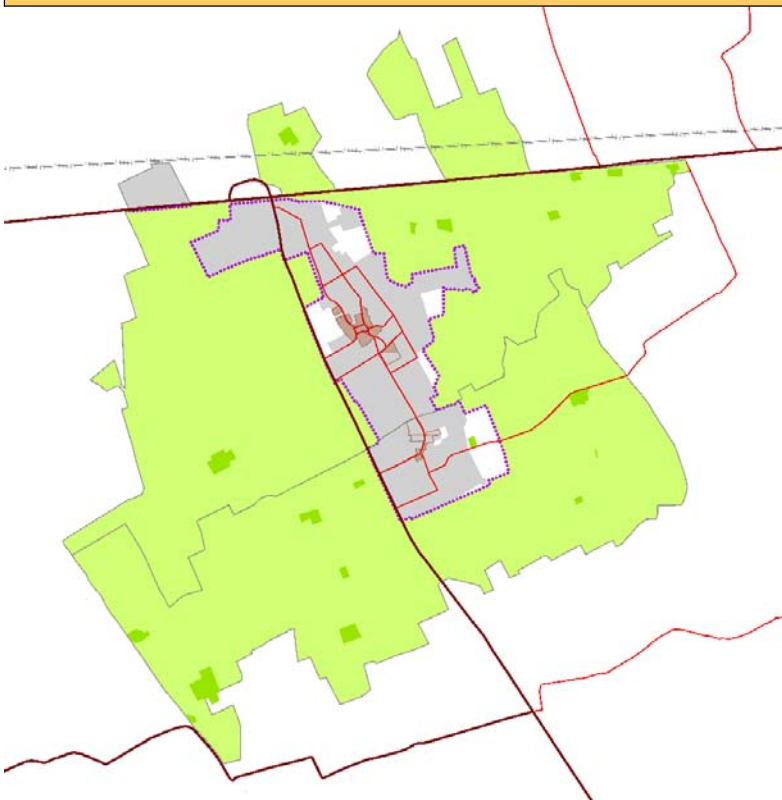
# Piano di Governo del Territorio (P.G.T.)

(legge regionale 11 marzo 2005, n. 12)

in coordinamento col Comune di Zelo Surrigone

DP/a.07

Estratto Piano d'Area Abbiatense - Binaschino



scala .....  
data 15 settembre 2011 - 30 agosto 2012

I progettisti: .....

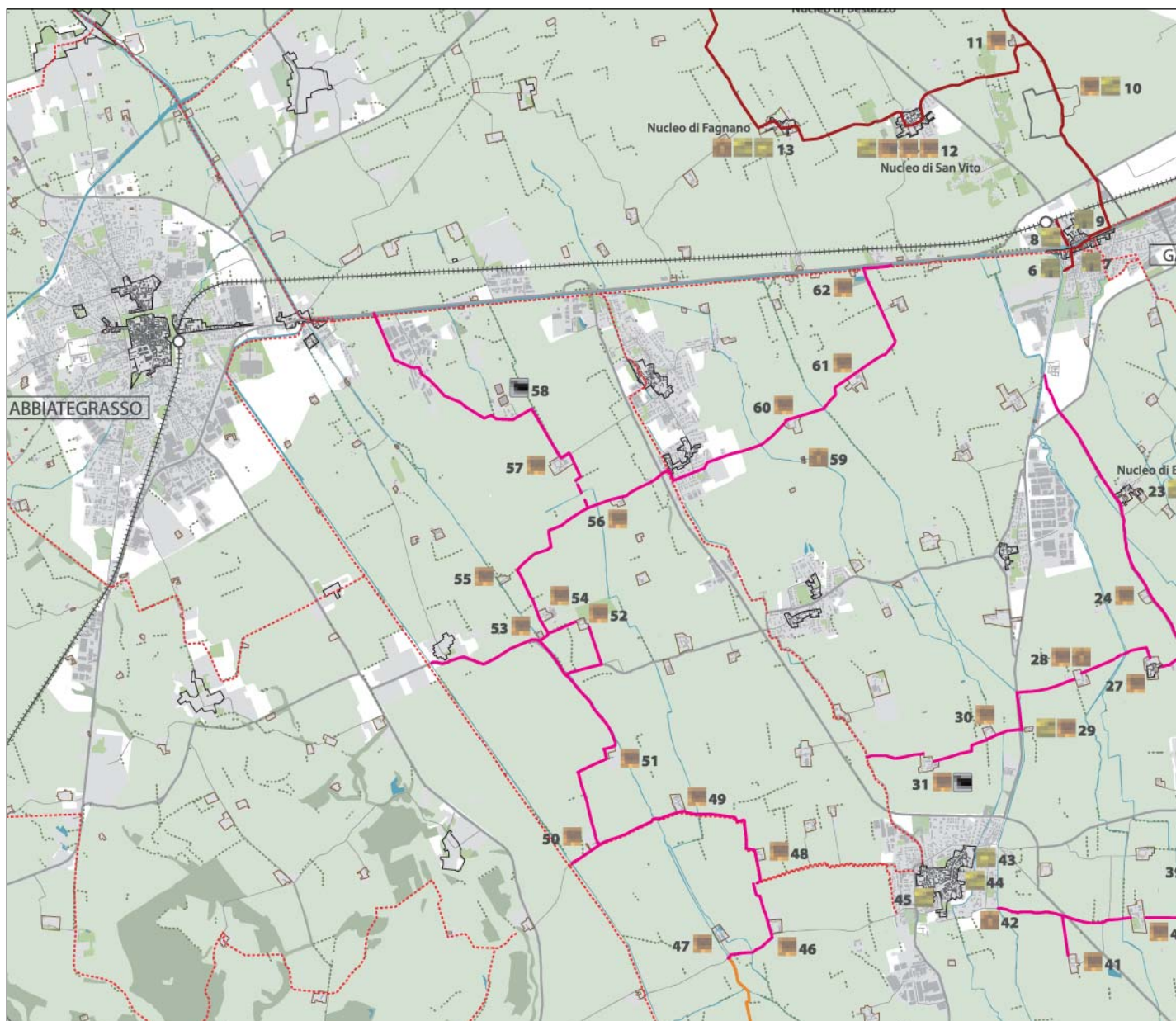
.....

.....

.....

**Documento di Piano**

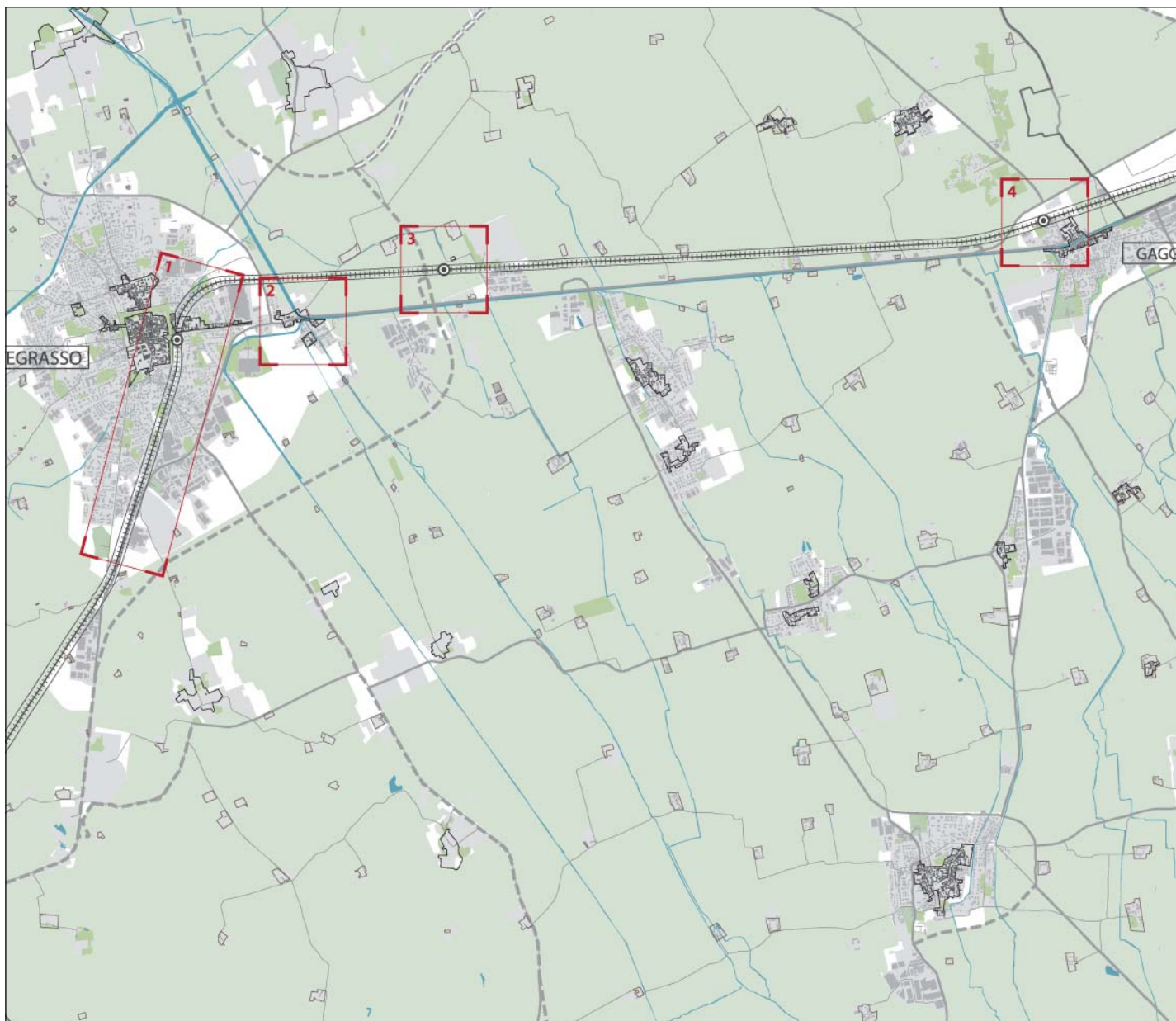
# Estratto tavola 1. Quattro itinerari per la fruizione dello spazio aperto



## Legenda

Sistema insediativo	Sistema infrastrutturale	Sistema ambientale	Rete per la fruizione	Elementi storico-naturalistici
<ul style="list-style-type: none"> <li>tessuto urbanizzato consolidato</li> <li>tessuto urbanizzato storico</li> <li>nuclci rurali storici</li> </ul>	<ul style="list-style-type: none"> <li>rete ferroviaria</li> <li>rete metropolitane</li> <li>rete stradale</li> </ul>	<ul style="list-style-type: none"> <li>sistema dei parchi</li> <li>boschi</li> <li>filari</li> <li>rete idrografica</li> </ul>	<ul style="list-style-type: none"> <li>rete principale esistente (Progetto MiBici)</li> <li>itinerario dei boschi</li> <li>itinerario dei nuclei storici</li> <li>itinerario della tradizione</li> <li>itinerario naturalistico</li> </ul>	<ul style="list-style-type: none"> <li>cascina</li> <li>torre, castello</li> <li>chiesa</li> <li>oratorio</li> <li>molino</li> <li>villa, palazzo</li> <li>agriturismo</li> <li>marcita</li> <li>ghiacciaia</li> <li>maneggio</li> </ul>

## Estratto tavola 2. Temi e scenari progettuali



## Legenda

Sistema insediativo	Sistema infrastrutturale	Sistema ambientale	Interventi proposti EXPO 2015
tessuto urbanizzato consolidato	rete ferroviaria esistente	sistema dei parchi	ambito EXPO 2015
tessuto urbanizzato storico	rete ferroviaria di progetto	rete idrografica	via d'acqua
nuclei rurali storici	rete metropolitana		via di terra
	rete stradale esistente		
	rete stradale di progetto		