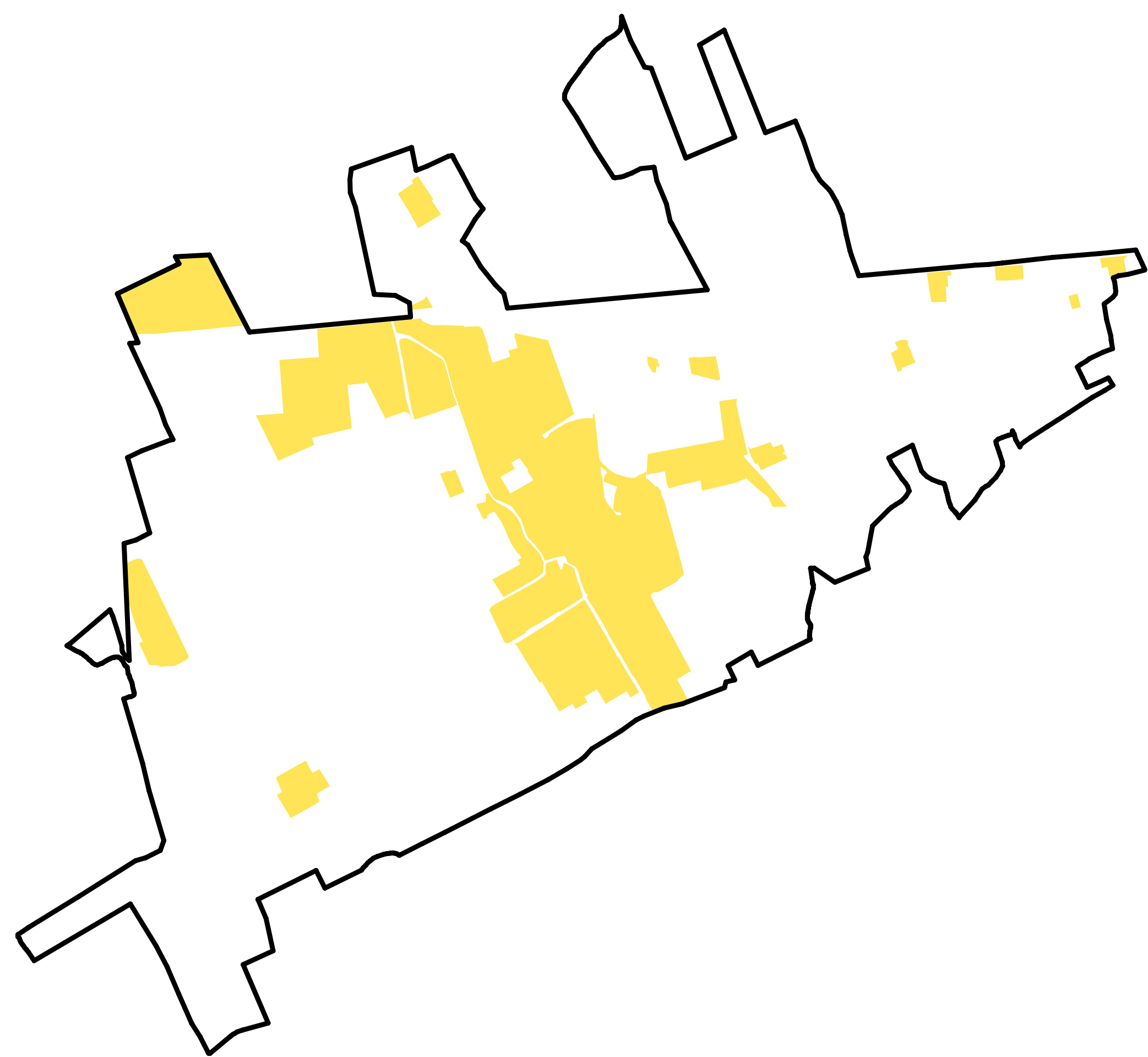
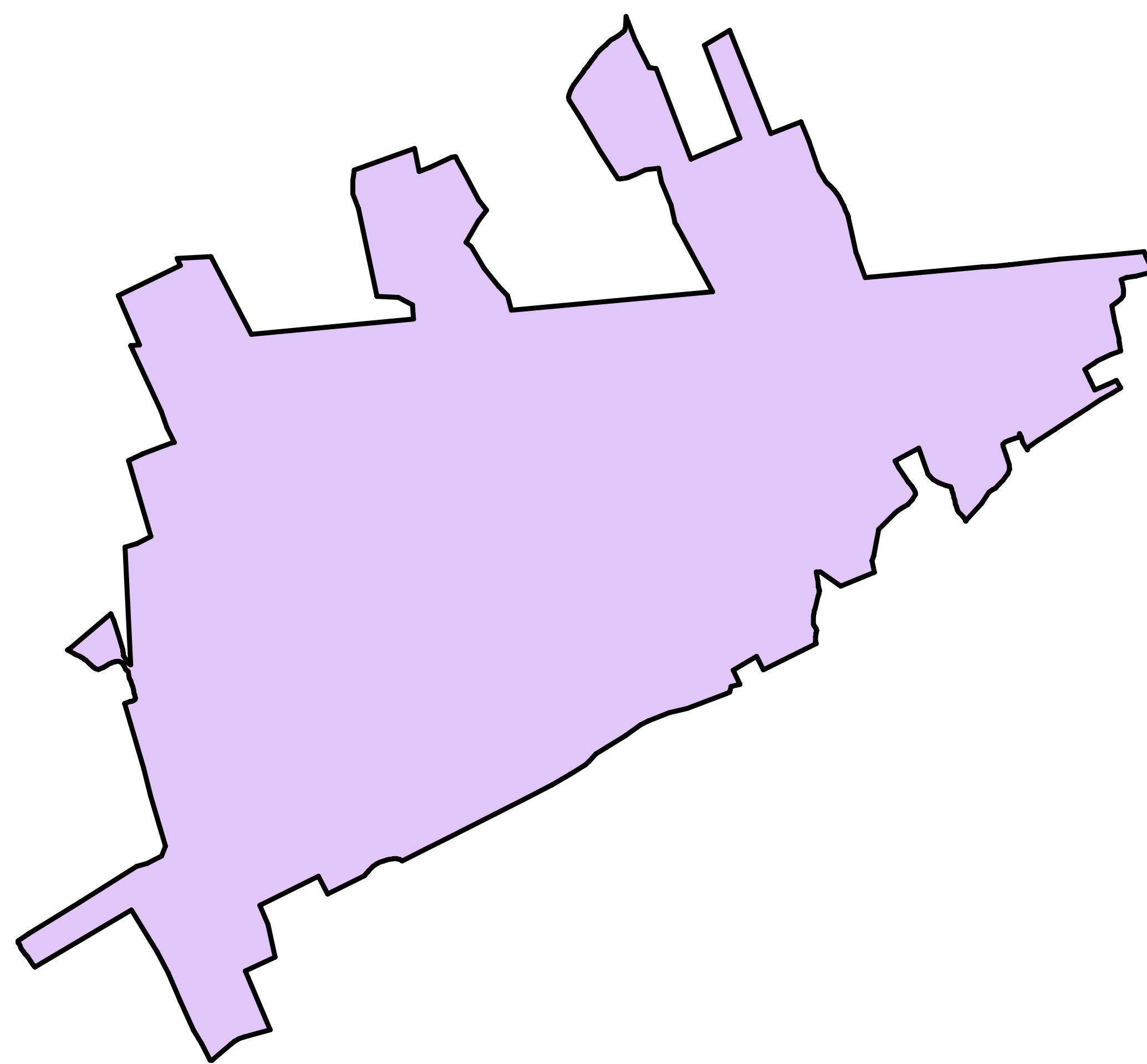


Territorio urbanizzato: mq 1.140.762



SCALA 1:15.000

Superficie territoriale comunale: mq 6.110.000



SCALA 1:15.000

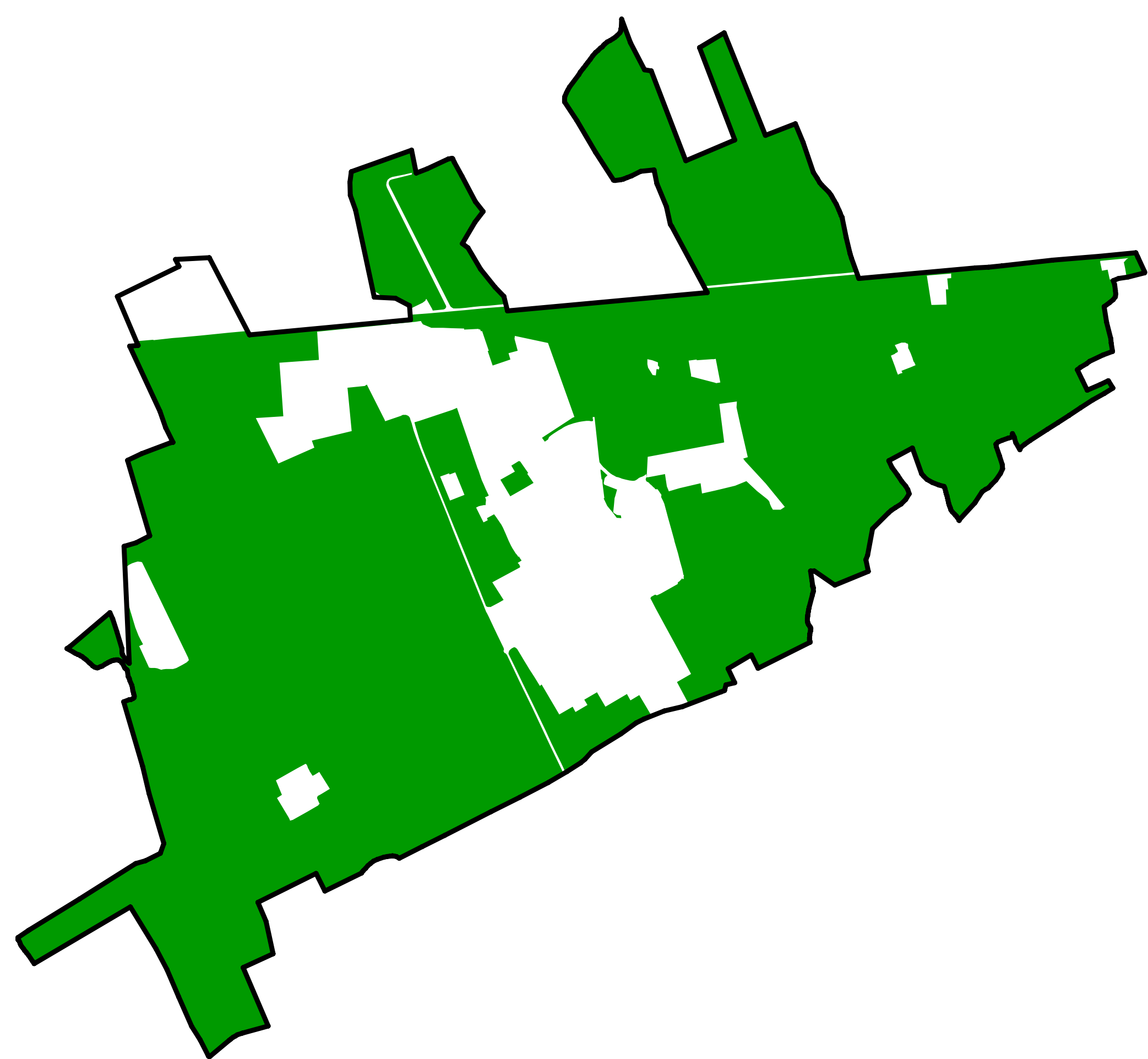
Consumo di suolo

| | ATTUALE | |
|---|------------------|----------------|
| | mq | |
| 1. All'esterno del Parco Agricolo | | |
| Territorio urbanizzato | | |
| A Nucleo abitato | | |
| A.1 edificato a est della SP 30 | 769.557 | |
| A.2 zona industriale ad ovest della SP 30 | 142.813 | |
| | 912.370 | |
| B Frazione Ravello | 66.531 | |
| | 978.901 | |
| Territorio non urbanizzato | 190.811 | |
| Principali infrastrutture | 35.679 | |
| TOTALE AREE ESTERNE PARCO | 1.225.391 | |
| 2. All'interno del Parco Agricolo | | |
| Territorio urbanizzato | | |
| A Nucleo abitato | | |
| A.1 edificato a est della SP 30 | 14.262 | |
| A.2 zona industriale ad ovest della SP 30 | 4.562 | |
| | 18.824 | |
| B Insediamenti sparsi | 123.037 | |
| | 141.861 | |
| Territorio non urbanizzato | 4.721.443 | |
| Principali infrastrutture | 21.305 | |
| TOTALE AREE INTERNE PARCO | 4.884.609 | |
| 3. Totale comunale | | |
| Territorio urbanizzato | 1.140.762 | 18,67% |
| Territorio non urbanizzato | 4.912.254 | 80,40% |
| Infrastrutture | 56.984 | 0,93% |
| Totale territorio comunale | 6.110.000 | 100,00% |

Legenda

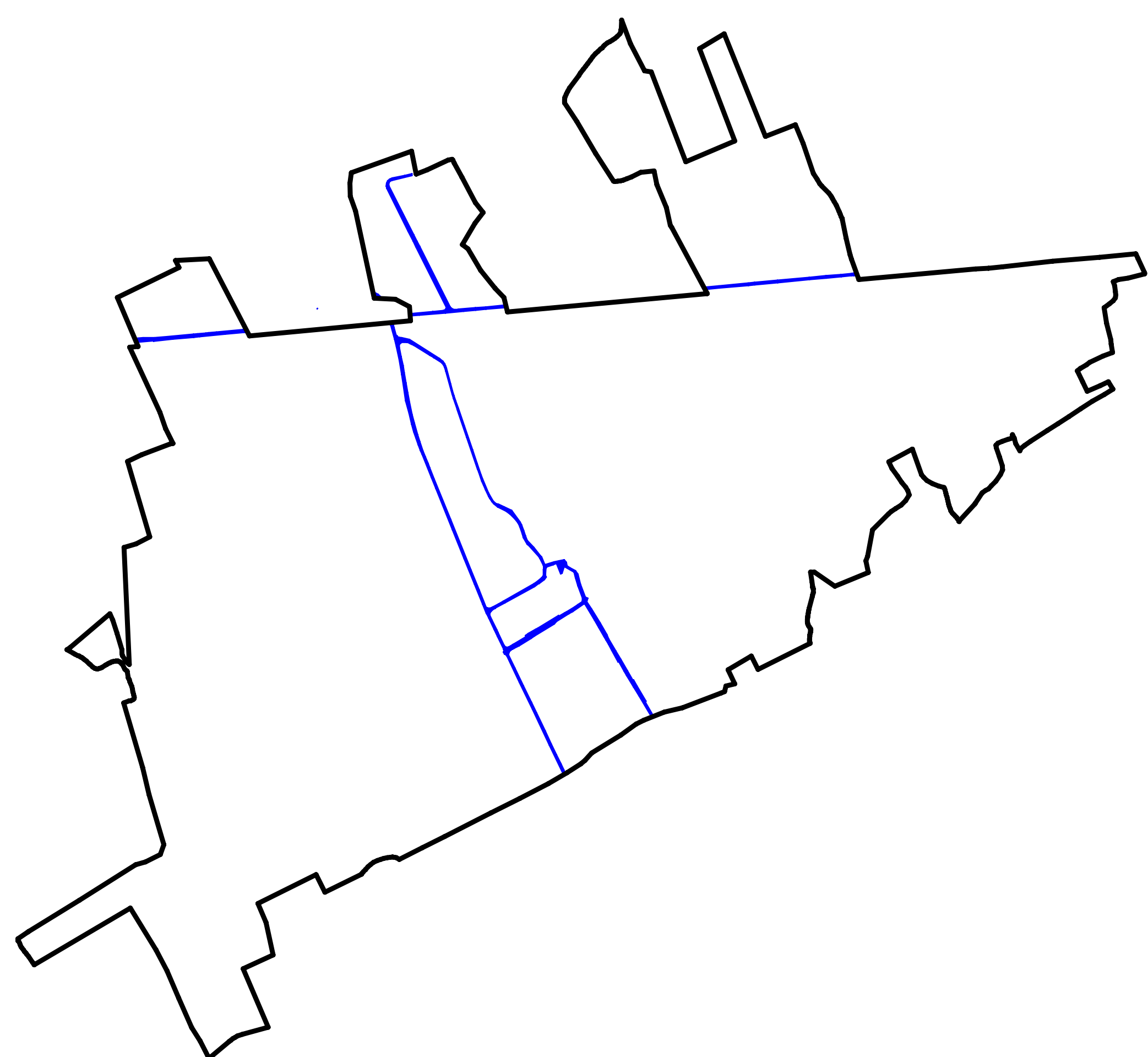
- Confine vigente Parco Agricolo Sud Milano
- Superficie territoriale comunale
- Territorio urbanizzato
- Ambiti soggetti a Piano Attuativo approvato ma non ancora attuato
- Territorio non urbanizzato
- Principali infrastrutture per la mobilità

Territorio non urbanizzato: mq 4.912.254

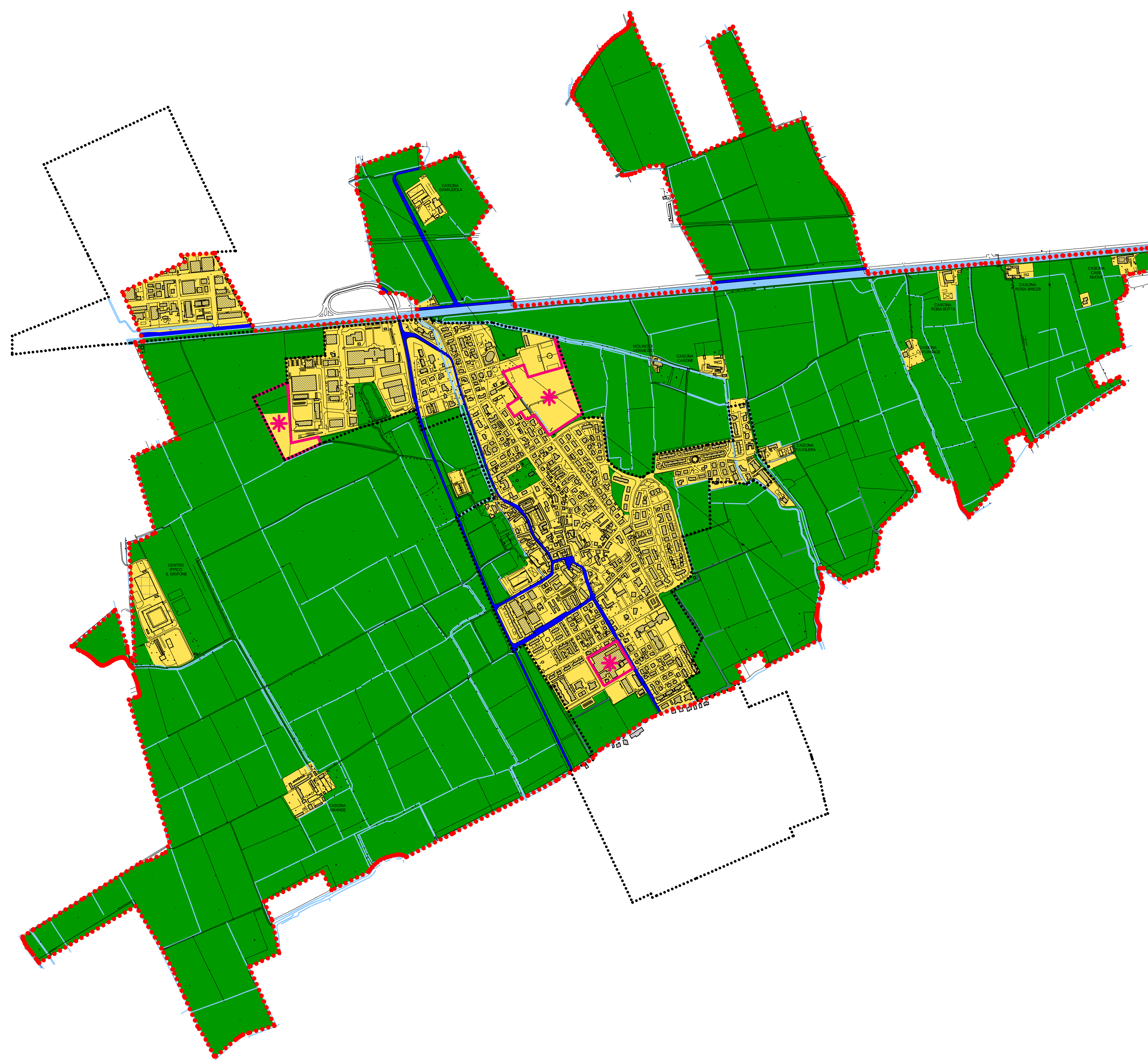


SCALA 1:15.000

Principali infrastrutture: mq 56.984



SCALA 1:15.000



SCALA 1:7.500

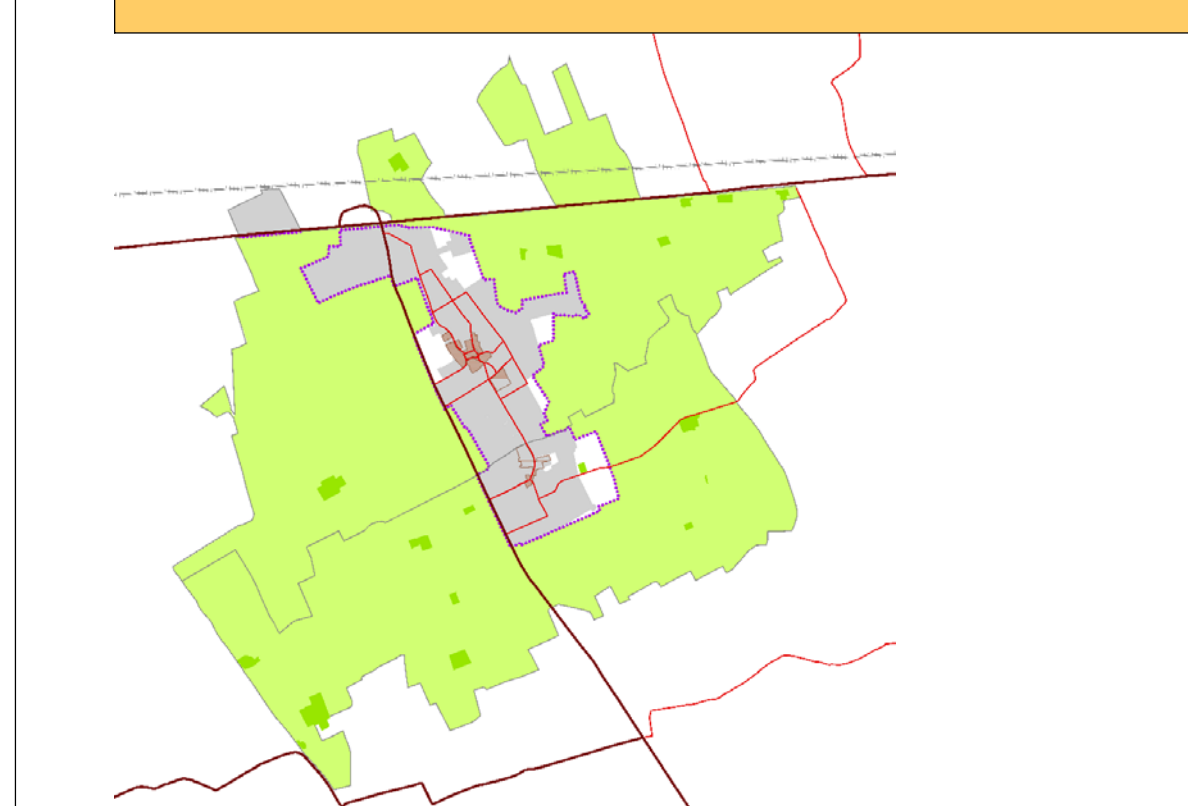
Comune di Verzezzo
Provincia di Milano
Regione Lombardia



Piano di Governo del Territorio (P.G.T.)
(legge regionale 11 marzo 2005, n. 12)

in coordinamento col Comune di Zelo Surrigone
ELABORATO MODIFICATO IN SEGUITO ALL'ACCOGLIMENTO DI OSSERVAZIONI E PARERI

DP/ra.13
Il consumo di suolo attuale



15 settembre 2011 - 27 ottobre 2011 - 09 maggio 2012 - 30 agosto 2012 - 23 novembre 2012
25 giugno 2013

I progettisti:

Documento di Piano