









Legenda


-  Perimetro del nucleo urbano di antica formazione
-  Edifici che non hanno subito interventi
-  Edifici che hanno subito interventi compatibili con le caratteristiche originarie
-  Edifici che hanno subito interventi non compatibili con le caratteristiche originarie
-  Edifici di recente costruzione compatibili con le caratteristiche del contesto
-  Edifici di recente costruzione non compatibili con le caratteristiche del contesto
-  Corpi secondari, accessori e rustici


SPECIFICAZIONE DELLE DESTINAZIONI FUNZIONALI:

-  Rustico
-  Autorimessa
-  Baracca
-  Tettoia
-  Altri accessori

 Viabilità storica desunta dalla tavoletta IGM prima levata 1889, foglio 45 della Carta d'Italia-Gaggiano (Titolo III, art. 26, comma 7 del Piano Paesaggistico Lombardo)

 Orti e giardini

 Aree per attrezzature pubbliche e di interesse pubblico o generale

 Punti di ripresa fotografica (si rimanda all'elaborato "Allegato A. Rilievo fotografico" contenuto nella relazione illustrativa del piano delle regole)

Comune di Verzezzo

Provincia di Milano
Regione Lombardia



Piano di Governo del Territorio (P.G.T.)

(legge regionale 11 marzo 2005, n. 12)

in coordinamento col Comune di Zelo Surrigone

PR/a.04
Il nucleo urbano di antica formazione: le trasformazioni subite.



scala 1:1000
data 13 aprile 2012 - 09 maggio 2012- 30 agosto 2012

I progettisti:

.....

.....

.....

Piano delle Regole