





**Legenda**

-  Perimetro del nucleo urbano di antica formazione
  -  Beni di rilevanza storica, architettonica, artistica, monumentale meritevoli di tutela
  -  Edifici dell'impianto storico
  -  Edifici di recente costruzione compatibili con le caratteristiche del contesto
  -  Edificio incongruo
  -  Corpi secondari, accessori e rustici
- SPECIFICAZIONE DELLE DESTINAZIONI FUNZIONALI:**
-  Rustico
  -  Autorimessa
  -  Baracca
  -  Tettoia
  -  Altri accessori
-  Orti e giardini
  -  Aree per attrezzature pubbliche e di interesse pubblico o generale
  -  Viabilità storica desunta dalla tavoletta IGM prima levata 1889, foglio 45 della Carta d'Italia-Gaggiano (Titolo III, art. 26, comma 7 del Piano Paesaggistico Lombardo)
  -  Punt di ripresa fotografica (si rimanda all'elaborato "Allegato A. Rilievo fotografico" contenuto nella relazione illustrativa del piano delle regole)

**Comune di Verzezzo**

Provincia di Milano  
Regione Lombardia



**Piano di Governo del Territorio (P.G.T.)**  
(legge regionale 11 marzo 2005, n. 12)  
in coordinamento col Comune di Zelo Surrigone

PR/a.05.  
Il nucleo urbano di antica formazione:  
l'interesse storico, artistico e paesaggistico degli edifici



scala 1:1000  
data 13 aprile 2012 - 09 maggio 2012- 30 agosto 2012

I progettisti: .....

.....

.....

.....

**Piano delle Regole**